Liberté • Égalité • Fraternité
RÉPUBLIQUE FRANÇAISE

PLAN DE PREVENTION DU RISQUE INONDATION

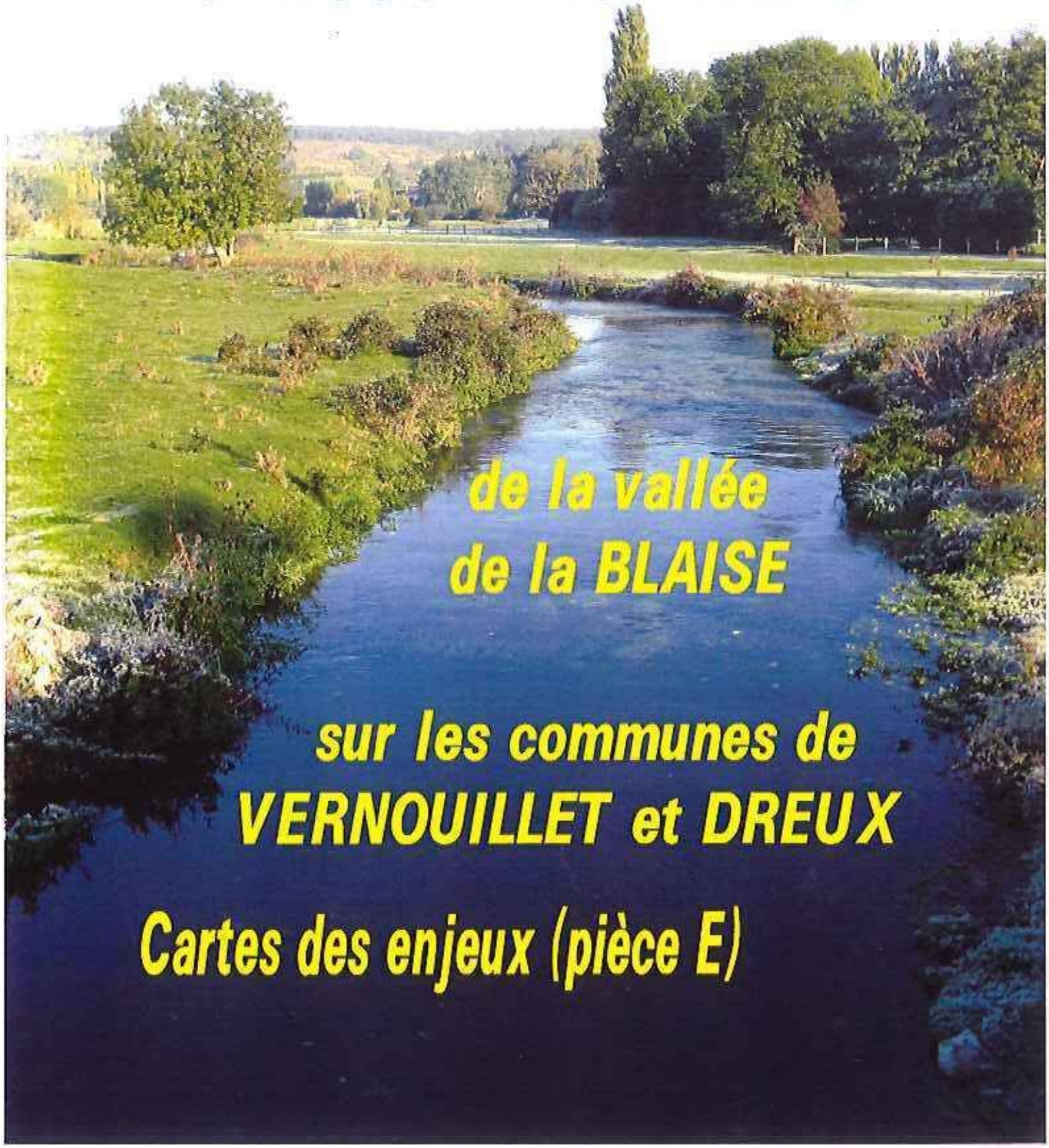

de la vallée de la BLAISE

sur les communes de VERNOUILLET et DREUX

Cartes des enjeux (pièce E)

SOMMAIRE

- TABLEAU D'ASSEMBLAGE DES PLANCHES

- PLANCHES A, B, C, D, E (échelle : 1/5000)

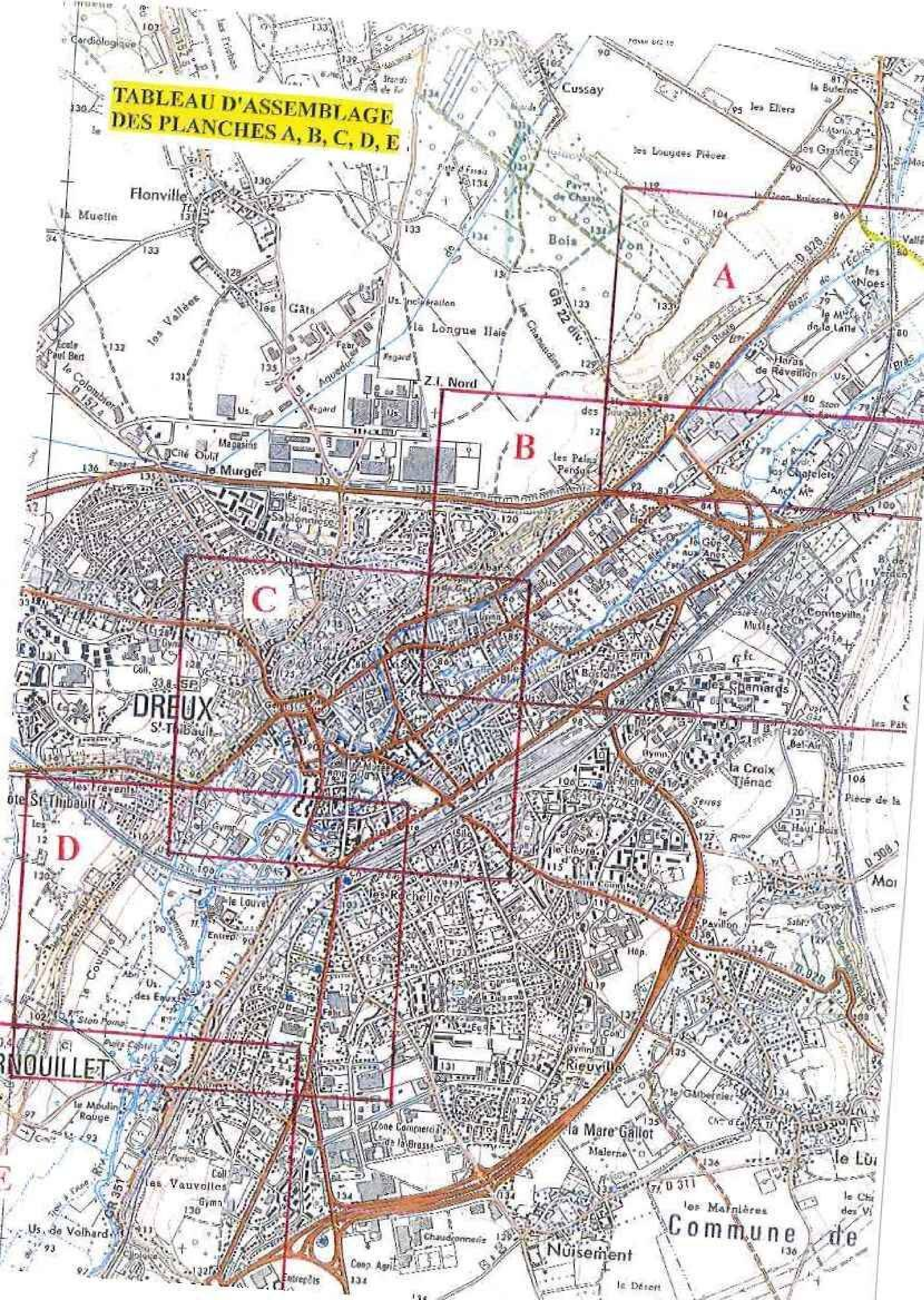
TABLEAU D'ASSEMBLAGE
DES PLANCHES A, B, C, D, E
A
B
C
D
E
DREUX
St Thibault
Cussay
Flonville
la Muette
les Gâts
la Longue Haie
Z.I. Nord
Cité Oulif
le Murger
la Sablonnière
les Vallées
les Ellers
les Lougues Pièces
Bois Yon
les Noës
Haras de Réveillon
les Châtelets
Comteville
les Chamards
la Croix Tiénac
Bel-Air
les Trévents
le Louvet
les Rochelles
Rieuville
la Mare Gallot
le Galbernier
les Vauvolles
Nuisement
Commune de
les Marnières
le Désert
Us. de Volhard
le Moulin Rouge
RNOUILLET

CARTE DE LOCALISATION DES ENJEUX DANS LA ZONE INONDABLE DE LA BLAISE

Planche A

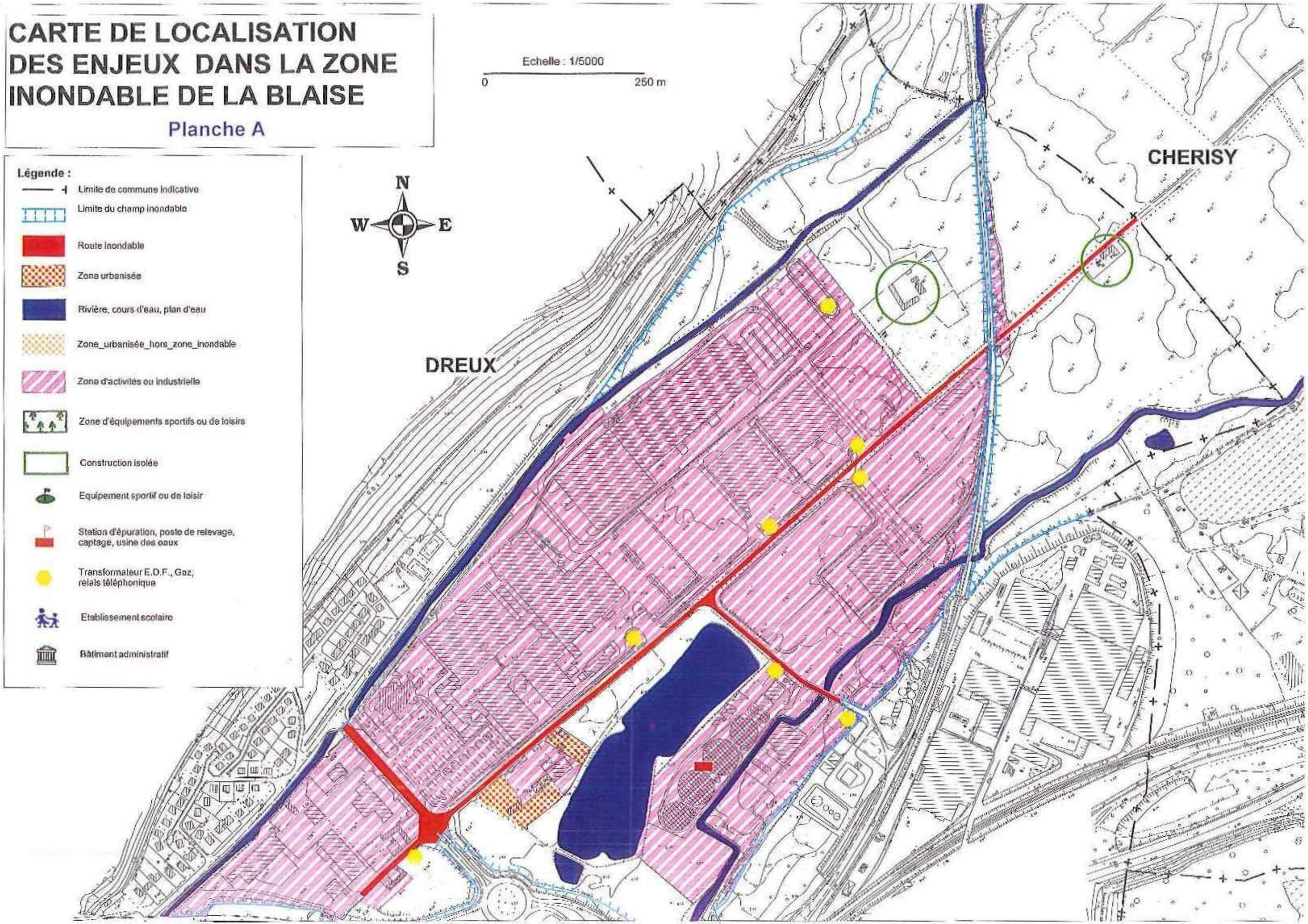

CARTE DE LOCALISATION DES ENJEUX DANS LA ZONE INONDABLE DE LA BLAISE

Planche B

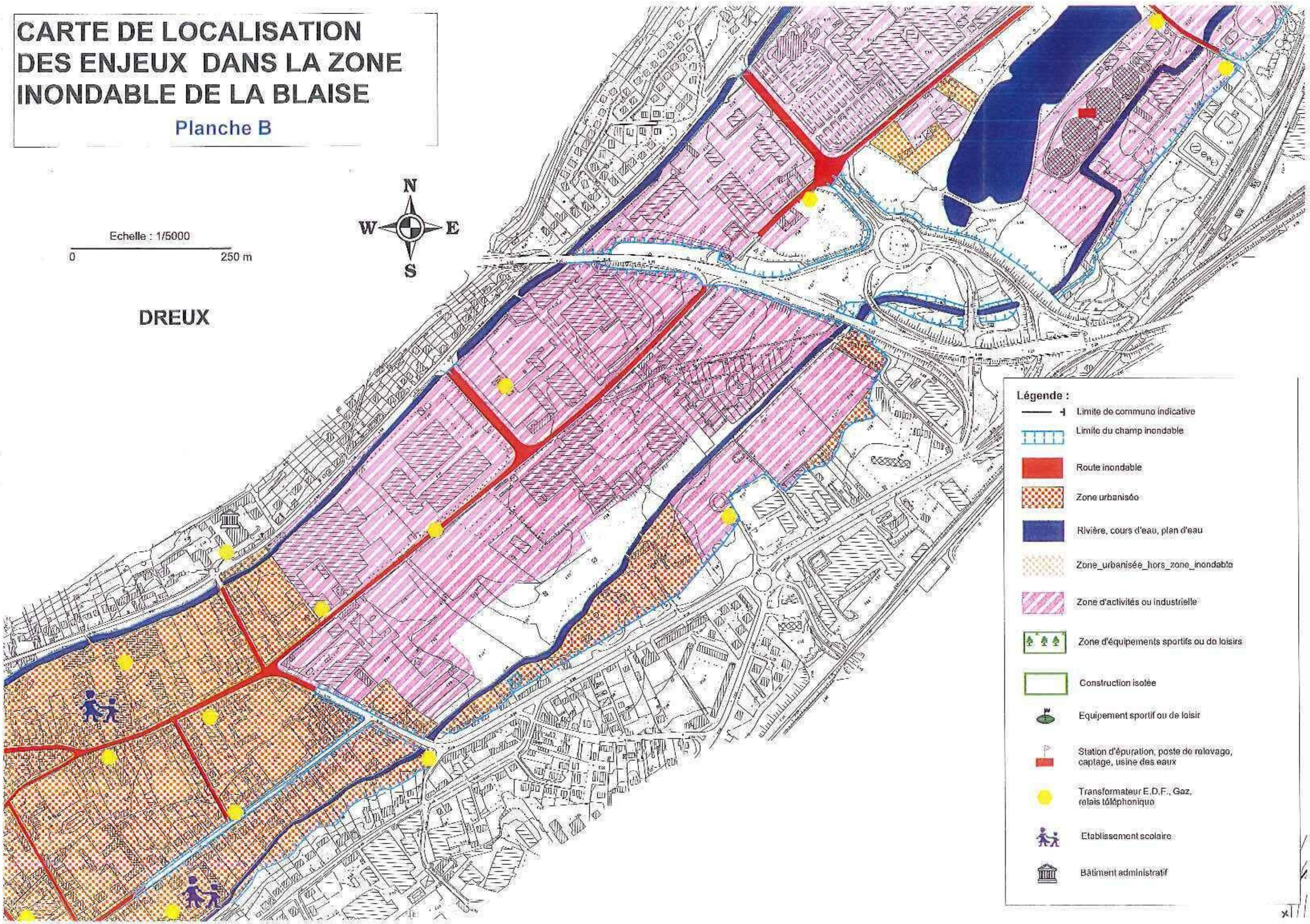

CARTE DE LOCALISATION DES ENJEUX DANS LA ZONE INONDABLE DE LA BLAISE

Planche C

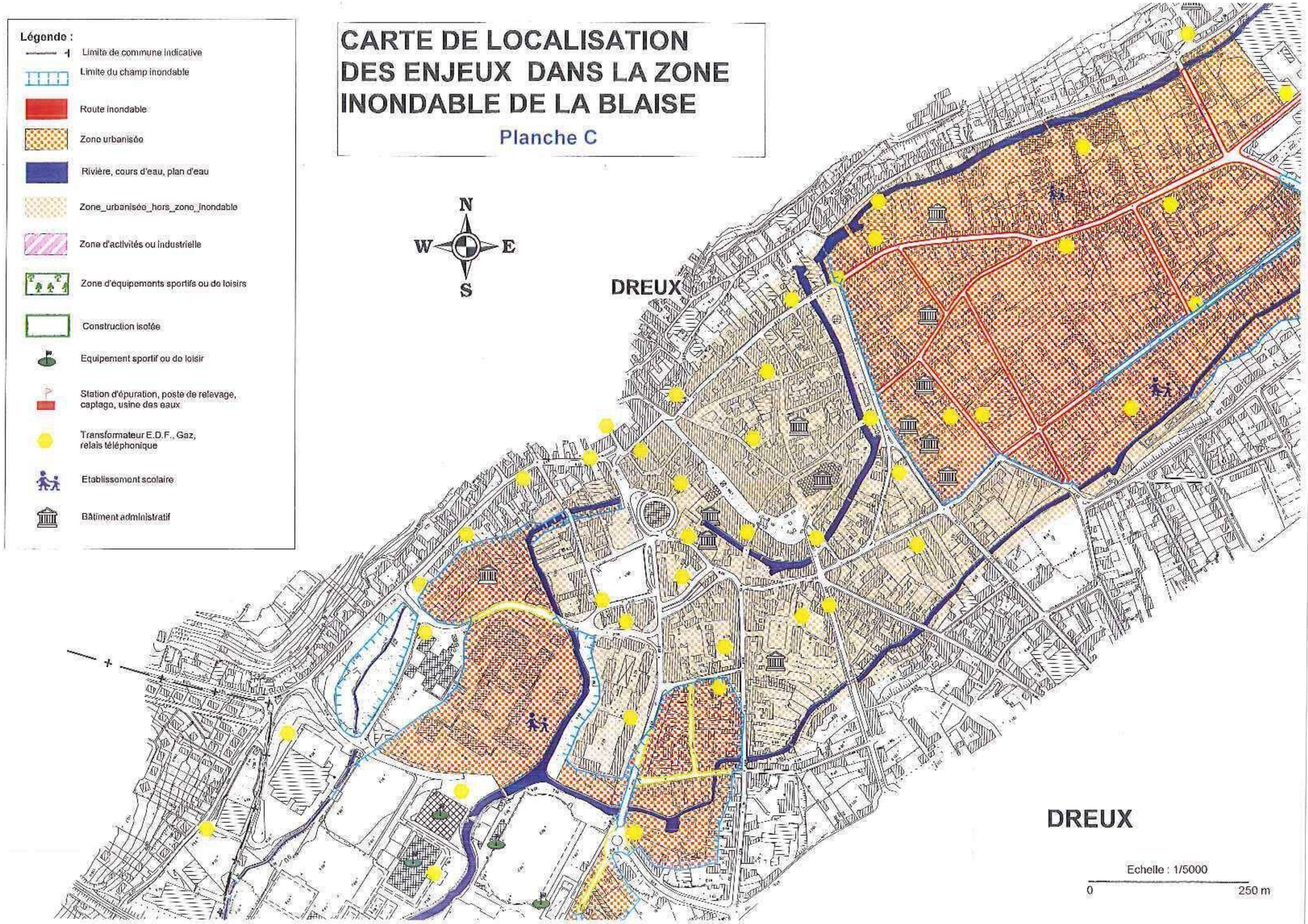

CARTE DE LOCALISATION DES ENJEUX DANS LA ZONE INONDABLE DE LA BLAISE

Planche D

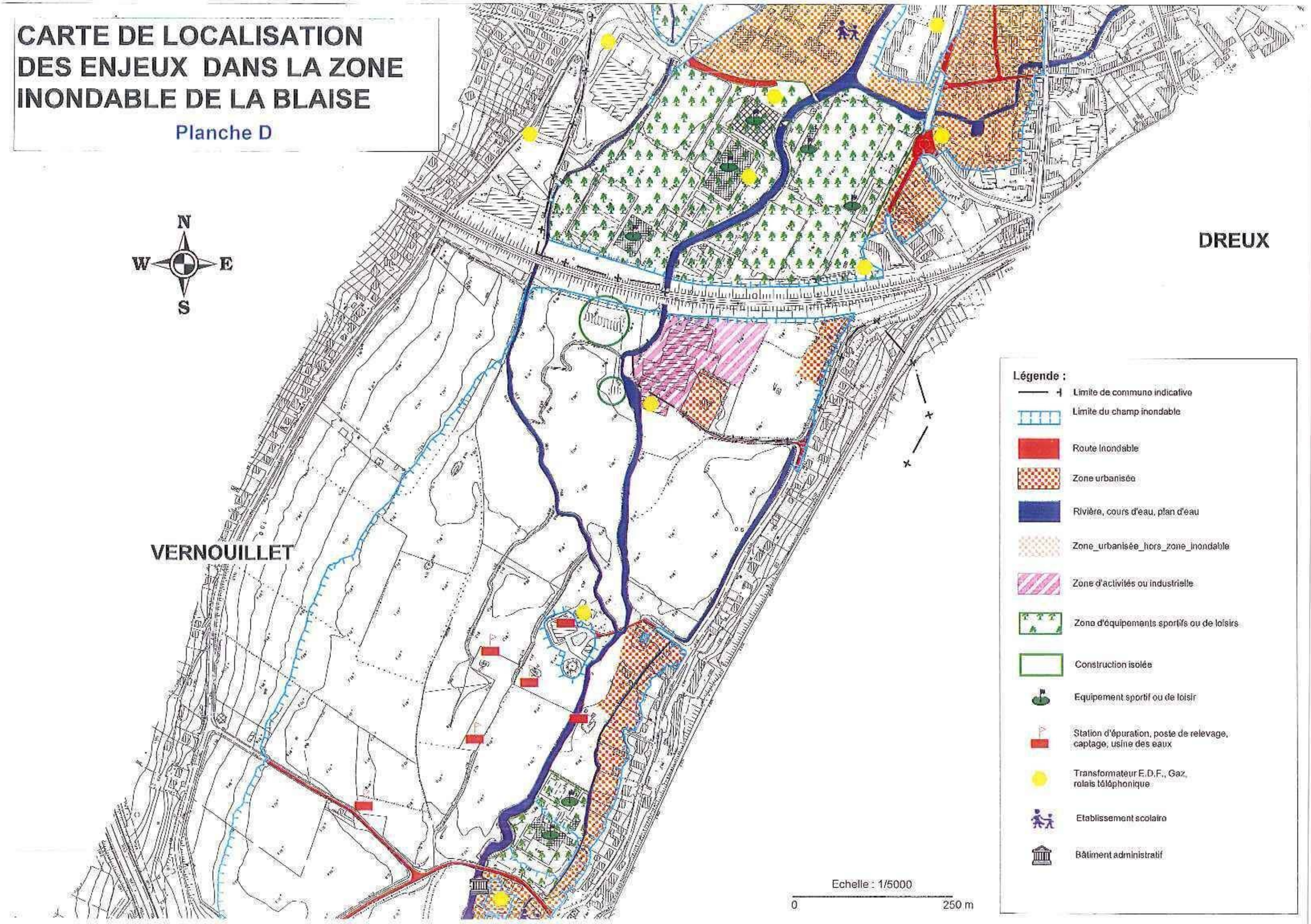

CARTE DE LOCALISATION DES ENJEUX DANS LA ZONE INONDABLE DE LA BLAISE
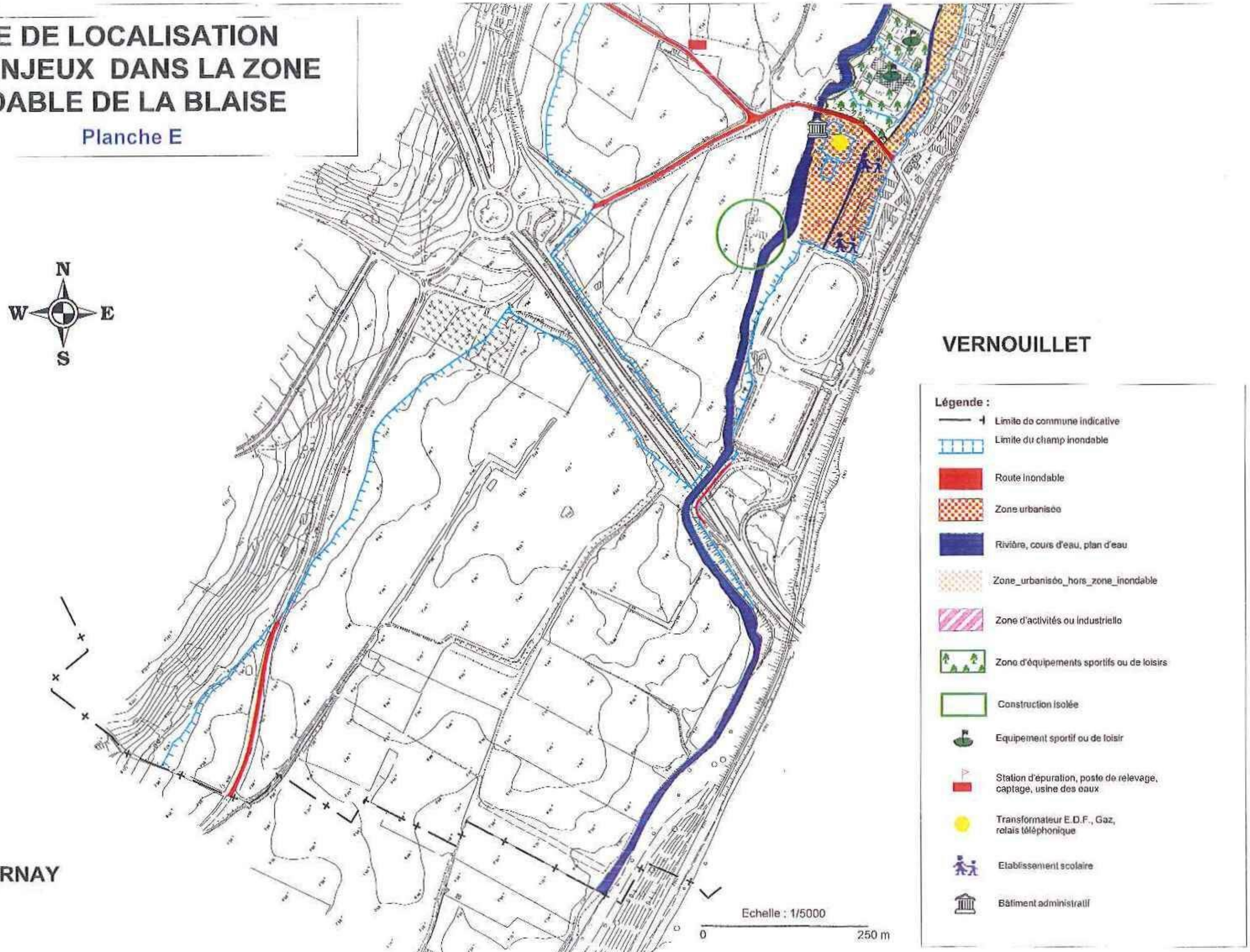
Planche E